

国指定「名勝木曾川」文化財指定地 坂祝地内上流地図

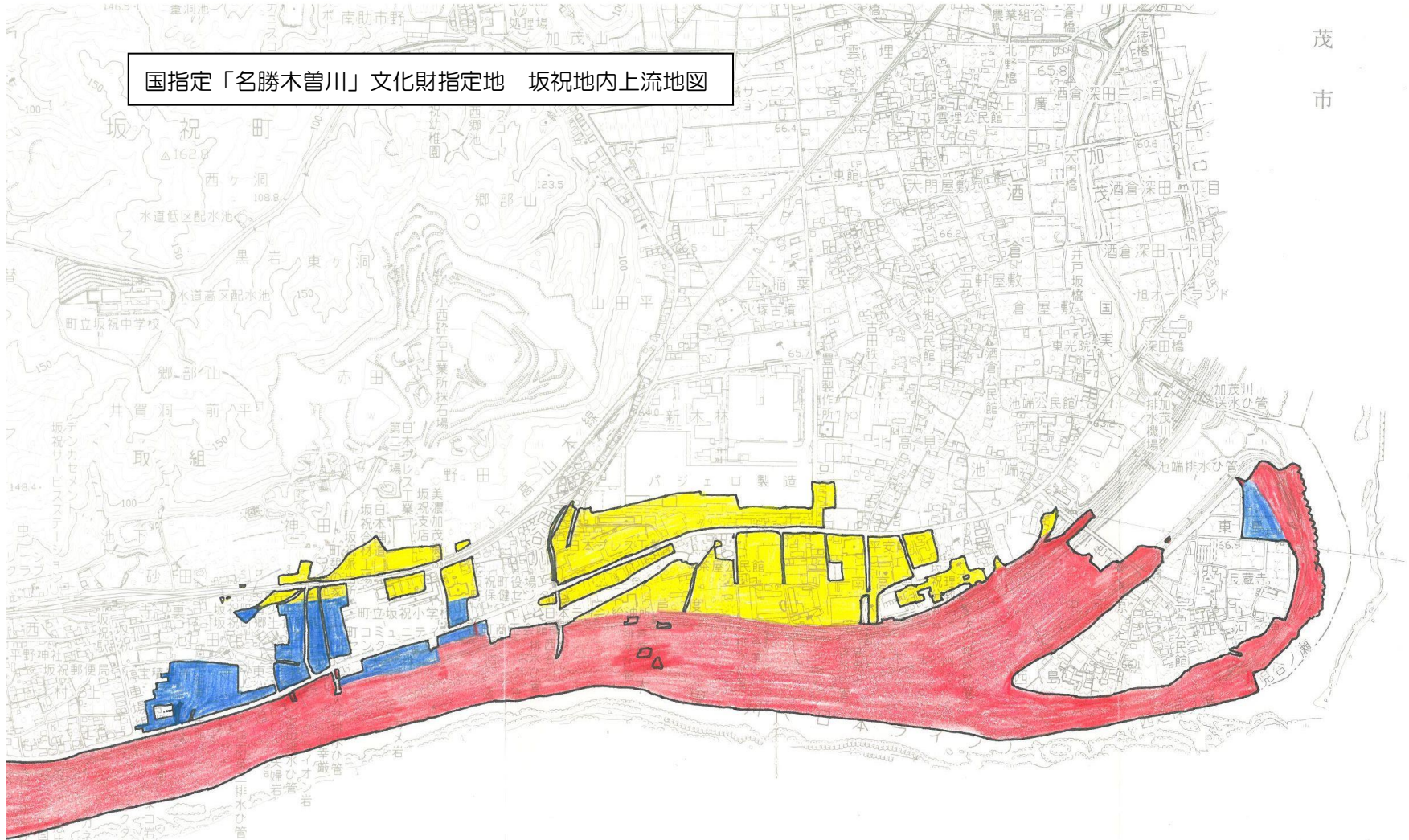
茂市

35° 26' 00"

-63.0



35° 25' 30"

-64.5



犬山市

可児

凡 例	
	特別地区 (I) 地区 A
	第1種地区 B
	第2種地区 D
	第3種地区 E